




- maximální hladina 216,42 m n.m.
- hladina normálního nadřzení 216,12 m n.m.
- hranice záboru rybníka
- hranice záboru cesty VC7
- vrtaná sonda
- hranice KoPÚ

projekt	Vodohospodářská opatření v k. ú. Černousy, Boleslav a Ves		
klient	Obec Černousy		
projektant	 AquaKlimax s.r.o. Husova 21/13, 460 01 Liberec 1 e-mail: info@aquaklimax.cz tel.: +420 487 989 288 www.aquaklimax.cz		
název výkresu	Situace rybníku		
vypracoval			
kontroloval			
stupeň projektu	Studie		
měřítko	1:1000	č. výkresu	3
datum	srpen 2018	paré	